Ekole | Agence de communication de l'enseignement | ekole.fr

Papier développement durable
Impression française et locale
Garantir un revenu au juste prix à nos fournisseurs

REJOIGNEZ L'AVENTURE

What did you think of your visit to LANCIEUX?
By answering this quick survey, you will help us to improve our services.
We are present on TripAdvisor and Google+, don't hesitate to leave us a review !

Votre avis nous intéresse !

Your opinion matters!

Wie fanden Sie Ihren Besuch bei LANCIEUX?
Indem Sie diese kurze Umfrage beantworten, ermöglichen Sie es uns, Verbesserungen vorzunehmen, um Ihre Bedürfnisse noch besser zu erfüllen. Wir sind auf TripAdvisor und Google+ präsent, Sie können uns dort gern bewerten !

Ihre Meinung interessiert uns!

¡Su opinión nos interesa!

Qu'avez-vous pensé de votre visite à Lancieux ?

En répondant à cette enquête rapide, vous nous permettrez de nous améliorer pour toujours mieux vous satisfaire.
Nous sommes présents sur TripAdvisor et Google+, n'hésitez pas à nous laisser un avis !

@dinardemeraudetourisme

QUALITÉ TOURISME

Légende / LEGEND / LEGENDE

- Bureau Information Tourisme
- Wifi gratuit
- Toilettes
- Toilettes PMR
- Plage PMR
- Ports/Mouillage
- Ligne de Bus
- Stationnement car
- Borne de recharge véhicule électrique
- Plage
- Poste
- Pharmacie
- ATM
- Point de vue
- Les éco-points
- Espace de détente ou pique-nique

Nature / NATURE / NATUR

- Arboretum
- Site naturels protégés
  Site du Conservatoire du littoral et Espaces naturels départementaux
- Square/Jeux enfants

Sports et Loisirs / SPORTS AND LEISURE / SPORT UND FREIZEIT

- Activités nautiques
- Char à voile
- Clubs de plage
- Centre équestre
- Foot
- Golf
- Kite-surf
- Mini-golf
- Tennis

Patrimoine / HERITAGE / ERBE

- Mégalithes
- Monument historique

Hébergement / ACCOMODATION / UNTERKUNFT

- Campings
- Chambres d'hôtes - Gîtes

Rando et vélo / HIKING AND CYCLING / WANDERN UND FAHRRAD

- Sentier de grande randonnée GR®34
- Autour de Lancieux (12 km)
- Chemin des Poissoniers (8 km)
- Chemins
- Circuit Côté Mer (5,7 km)
- Circuit Frémur et Baie de Beaussais n°2 (36 km)
- Piste cyclable

Bâtiments publics / PUBLIC BULDINGS / ÖFFENTLICHE GEBÄUDE

1. Mairie
2. École R.W. Service Accueil de Loisirs «P'tit Navire»
3. La Poste (Guichet automatique)
4. Bibliothèque Bureau du port
5. Salle polyvalente
6. Salle Eugène Coualan
7. Ateliers municipaux

Santé et sécurité / HEALTH AND SECURITY / GESUNDHEIT UND SICHERHEIT

8. Maison de la santé
9. SNSM
10. Poste de secours

Équipements publics et de loisirs / PUBLIC INFRASTRUCTURE AND RECREATION / ÖFFENTLICHE UND FREIZEITEINRICHTUNGEN

11. Borne camping-car
12. Centre d'hébergement
13. Table d'orientation

Crédits photos : - Lezhroz
- Renaud Photographie
- A. Lamoureux
- F. Hamel

Je remplis ma gourde sur le GR®34

UK / I fill my gourd on the GR®34
D / Ich fülle meine flasche auf dem GR®34

WC

Toilettes publiques :

- Square Jean Conan
- Plage Saint-Sieu
- Plage de l'Islet



▶ PLAGE DE SAINT-SIEU

L'Atlas de la BIODIVERSITÉ

CONTRIBUEZ À L'ATLAS PARTICIPATIF
atlasdelabiodiversite.cote-emeraude.fr

J'ai vu... une PLANTE | J'ai vu... un ANIMAL | J'ai vu... un CHAMPIGNON | J'étais sur ... l'ESTRAN

L'atlas participatif permet de mobiliser les citoyens et d'ajouter des observations de biodiversité du territoire afin d'en améliorer la connaissance.

L'Atlas de la biodiversité est réalisé dans le cadre d'un partenariat entre la communauté de communes Côte d'Émeraude et l'Office français de la biodiversité, d'août 2021 à juillet 2023. A l'issue, un plan d'action en faveur de la biodiversité sera proposé aux élus communautaires.

L'Atlas participatif vous guide pas à pas : nul besoin d'un être spécialiste ou d'observer une espèce rare! L'Atlas s'intéresse à la biodiversité qui nous entoure au quotidien. Alors, n'hésitez pas à participer !

Observez, cliquez, participez !

La salamandre tachetée — Le lattre

En plus des observations, le site web propose également de nombreuses rubriques pour améliorer sa connaissance de la biodiversité

- **AVIS DE RECHERCHE :** Les avis de recherche en cours
- **AIDE À L'IDENTIFICATION :** Reconnaitre les différentes espèces grâce à des fiches et des guides pratiques des partenaires de l'Atlas
- **RESSOURCES :** Les ressources de l'atlas (livrets, synthèses, calendrier...)
- **PRESSE :** Les articles de presse mentionnant l'Atlas de la biodiversité

Atlas de la biodiversité - CCCE | atlas_biodiv_ccce

DE RENSEIGNEMENTS :
Contacter la coordonnatrice de l'Atlas de la biodiversité Manon BELEC
m.belec@cote-emeraude.fr
02 57 11 01 15

Cette communication est réalisée dans le cadre de l'Atlas de la biodiversité de la communauté de communes Côte d'Émeraude avec le soutien financier de l'Union Européenne et de l'Office français de la biodiversité.

En partenariat avec :

L'Atlas de la BIODIVERSITÉ COMMUNAUTÉ DE COMMUNES CÔTE D'ÉMERAUDE

Crédits photos : Manon Belec / Fabien Bellinger

▶ PLAGE DES BRIANTAIS

Lieux-dits / LOCALITIES / ORTSCHAFT

Anerie E5
Bodard E4
Briantais E2
Buglais D2
Chambre D6
Chaponnais D3
Croix Serjeul E6
Doitellet D6
Dôme C4
Frottrais C4
Lande E4
Mettrie F4
Moulin de Rochegoude C6
Nouvelais D5
Prévotais D6
Ridelais C5
Roche G3
Tertre Imbert F3
Tertre du Moulin de la Roche E5
Touche C4
Ville Gatorge D6
Ville Morel D4
Ville Simon G5
Ville Es Collets E4
Villeu E3

Noms de rues

STREET NAMES / STRASSENNAMEN

Ajoncs (avenue des) D2
Armor (rue d') C4
A. Lemonnier (rue) C3-4
Batries (allée des) D4
Beauséjour (avenue) D2
Bénédictins (rue des) E2
Bernillets (rue des) C4
Bodard (rue de) EF4
Bois de l'Anerie (rue du) E5-6
Bouilleur-de-Cru (allée du) G4
Buglais (boulevard de) C3
Buscande (allée de) E4
Bois Talards (rue des) C3
Cap Horniers (rue des) DE4
Centre (rue du) C4
Chambre (rue de la) D56
Chanoine Lemasson (rue du) C4
Châpitre (allée du) C4
Charles de Gaulle (rue) BC4
Châteaubriand (allée) B3-4
Claudrais (rue des) D4
Clos Bourg (rue du) B4
Clos Rouault (allée du) D3
Corps de Garde (rue du) B3
Corsaires (rue des) D4
Côtes d'Émeraude (av. de la) B3-B4
Cottages (chemin des) C3
Courtils (chemin des) E4
Croix Broussais (rue de la) D3
Croix Chemin (rue de la) F4
Croix-Serjeul (rue de la) E5
Daligois (rue de) D4
Digue aux Moines (rue de la) F3
Dîme (rue de la) D4
Domaine de la Touche (allée du) C4
Doué (rue du) E6
Ebihens (avenue des) D2
Ecieu (rue de l') D4
Écoles (rue des) D4
Église (rue de l') C3
Embruns (allée des) D3
Fontaine (rue de la) G4
Frédy (rue du) D3
Frémur (avenue du) D2
Frottais (rue de la) C4
Gabrielle Glé (rue) FG4
Geoffroy de la Roche G4
Hautonnières (rue des) B3
Henri Samson (rue) C4-5-D5
Houdeman (allée) B4
Islet (rue de l') BC3
Jacques Cartier (allée) B3
Jardins de la Frottrais (allée des) C4
Jules jeunet (rue) DE3
Julien Renault (rue) E3
Louis Juhel (rue) C4
Mairie (rue de la) DE3
Mare-Rohan (allée de la) D4
Marin Marie (rue) C4
Marnage (allée du) D6
Maséra (boulevard) C3
Menhir (rue du) G4
Mer (boulevard de la) C2-3-D2
Mettrie (rue de la) FG4
Meuniers (rue des) E4
Mielles (boulevard des) CD3
Moine (rue du) C3
Moulin de Buglais (allée du) E4
Moulin de la Touche (rue du) C4
Musardière (allée de la) C4
Nationale (rue) C4
Noës (rue des) F4-5
Panorama (rue du) D2
Pêcheries (rue des) B3
Petite Haguenée (rue de la) D4
Petits Prés (allée des) B3
Peupliers (avenue des) D3
Philippe Brest (rue) E3
Pierre Lhotellier (rue) E4
P. Dagorne (rue) D4
Pins (avenue des) D3
Plage (rue de la) C3
Poncel (rue du) CD3
Port (rue du) AB3
Poudouvre (avenue du) C3-B4
Presbytère (allée du) C4
République (rue de la) CD4
Ridelais Basse (allée de la) C5
Ridelais Haute (rue de la) D5
Rieul (rue du) C4
Roche Morin (allée de la) E3
Rochettes (chemin des) F4
Robert Service (rue) B3
Robert Surcouf (allée) B4
Sabre (rue du) G4-5
Saint-Martin (rue) B3
Saint-Sieu (rue) C3
Saudrais (chemin de la) D6
Source (rue de la) C3
Stade (rue du) D3-4
Terre-Neuvas (chemin des) D3
Tertre Imbert (rue du) F4
Thueslais (rue de la) F5
Vieux Clocher (rue du) C3
Vigne (rue de la) B3
Villeneuve (chemin de) F4



▶ PONT DU FRÉMUR

Lancieux, intime et secrète

▶ PLAGE DES BRIANTAIS

- Sentier de grande randonnée GR®34 / GR Hiking route / Fernwanderwege
- Voie verte / Green lane / Grüne Wege
- Limites communales / City borders / Ortsgrenzen
- Circuit Émeraude Bords de Rance N°1 / Cycle route n°1 / Radwanderweg Nr. 1
- Circuit Frémur et Baie de Beaussais N°2 / Cycle route n°2 / Radwanderweg Nr. 2
- Itinéraire EV4 Tour de Manche / «Tour de Manche » cycling tour / «Tour de Manche »Radwanderweg
- Point de vue / Panoramic view / Aussichtspunkt
- Embarcadères bateaux / Boat landing stages / Bootsanlegestelle
- Office de Tourisme / Tourist Office / Tourismusbüro
- Sites naturels protégés / Protected natural areas / Geschützten Naturgebieten
- Gare / Train station / Bahnhof

Vélo

BIKES / FAHRRÄDER

LANCIEUX CÔTÉ MER

Le long des rues lancieutines, découvrez sur ce parcours de 5,7 km un paysage marin d'une grande richesse !

UK / Along Lancieux's streets, discover on this 5.7km route a seascape of great richness!

D / Entlang der Straßen entdecken Sie auf dieser 5,7 km langen Strecke eine Meereslandschaft von großem Reichtum!

1. Le golf
2. La plage du Buglais
3. La plage de Saint-Sieu
4. Les cabines
5. Le vieux clocher
6. La plage de l'Islet
7. La plage du Rocher
8. La plage de la Cerisaie
9. La plage du Rieul
10. Le centre-bourg
11. Le moulin de Buglais
12. La plage de la Roche Morin

0H50 — 5,7 km

Découvrez également 2 autres circuits :
Côté Patrimoine : 9,8km
Côté Campagne : 9km

CIRCUIT FRÉMUR (N°2)

Découvrir les recoins de la rive gauche du Frémur et ses richesses à travers un circuit de 36 km qui ravira les cyclistes expérimentés !

UK / Discover the corners of the left bank of the Frémur and its riches through a 36 km circuit that will delight experienced cyclists!

D / Entdecken Sie die Ecken von Frémur und seine Reichtümer auf einer 36 km langen Strecke, die erfahrene Radfahrer begeistern wird!

Suivez la signalisation :
UK / Follow the signs: D / Folgen Sie der Beschilderung:

GRANDS ITINÉRAIRES

EUROVELO 4

La Vélomaritime®,
1 500 km à vélo de la Manche à la Mer du Nord

UK / Vélomaritime®, 1,500 km by bike from la Manche to the North Sea.

D / Vélomaritime®, 1.500 km mit dem Fahrrad vom la Manche bis zur Nordsee

VOIE 2 BRETAGNE

Saint-Malo à Arzal
UK / Way 2 Bretagne – Saint-Malo to Arzal D / Weg 2 Bretagne – Saint-Malo bis Arzal

Accueil vélo

L'espace d'accueil de Lancieux a obtenu la marque Accueil Vélo ! Vous y retrouverez ainsi des circuits vélos, des conseils pratiques ou encore un kit de dépannage pour réparer les petites avaries !

UK / The reception areas of Lancieux have obtained the Accueil Vélo mark! You will find there cycle tour, practical advice or even a repair kit to repair minor damage!

D / Die Empfangsbereich von Lancieux engagiert sich für Radfahrer und hat die Auszeichnung "Accueil Vélo" erhalten!
Sie finden dort Radstrecken, praktische Ratschläge oder sogar ein Reparaturset, um kleinere Schäden zu beheben!

Je loue un vélo chez

I RENT A BIKE / ICH MIETE EIN FAHRRAD

CAMPING LES MIELLES – 02 96 86 22 19 (EN ÉTÉ) - LANCIEUX
ALIVE LOCATION – 06 46 18 30 82 - SAINT-BRIAC-SUR-MER
BREIZ CYCLES 9 – 02 99 46 27 25 – DINARD
VELOC'OUEST – 06 23 36 24 98 - DINARD
KAOUANN – 02 56 11 00 42 – DINAN
CANCAVÉLO – 07 64 50 40 40 - CANCALE

Location vélo classique et électrique
UK / Classic and electric bike rental D / Klassische und elektrische fahrrädverleih

Rando

HIKES / WANDERN



LA GRANDE RANDONNÉE : LE GR®34

Tout droit — Tourner à gauche — Mauvaise direction

Le GR®34 se distingue des autres grands sentiers de randonnées car l'intégralité de son parcours est en façade littorale. Vous longerez ainsi la côte bretonne sur près de 2000 km.

NIVEAU DE DIFFICULTÉ : FACILE

UK / **HIKING PATH: THE GR®34**
Discover the city, its cost and its treasures by walking... The GR®34 is the only hiking path on the cost from the begining to the end in France. 2000 km around Brittany!

D / **WANDERWEG: DER GR®34**
Entdecken Sie die Stadt, ihren Küstenpfad und ihre grünen Schätze im Rhythmus der Wanderung... Der GR®34 ist der einzige Küstenwanderweg von Anfang bis Ende in Frankreich. 2000 km bretonische Küste.

2H — 7 km

Depuis l'Office de Tourisme : poursuivez vers :
Saint-Briac-sur-Mer : 3 km
Saint-Lunaire : 10 km
Dinard : 17 km

LE CHEMIN DES POISSONNIERS

Découvrez ici un des plus vieux chemins de Lancieux sur les traces de son passé maritime. Vous pourrez apprécier les beautés des sites naturels tels que le Tertre Corlieu et les polders si caractéristiques de la région.

UK / Discover one of the oldest walks of Lancieux on its maritim past. Enjoy the beauty of the natural sites such as Tertre Corlieu and the polders.
From the Tertre Corlieu: Les Ebihiens, the Lancieux bay.
From Saint-Sieu: Le Perron, les Ebihiens, Saint Cast-le-Guildo

D / Entdecken Sie hier einen der ältesten Wege von Lancieux auf den Spuren seiner maritimen Vergangenheit. Sie werden die Schönheit der Naturgebiete wie Tertre Corlieu und die Polder genießen können.
Von Le Tertre Corlieu: Les Ebihiens, die Bucht von Lancieux.
Von Saint-Sieu: Le Perron, Les Ebihiens, Saint Cast-le-Guildo

1H30 — 8 km

Depuis le Tertre Corlieu :
les Ebihens, la baie de Lancieux
Depuis Saint-Sieu : le Perron, les Ebihiens, Saint Cast-le-Guildo

POUSSETTE ET PETITS PAS À LANCIEUX

Notre conseil : la promenade de Saint-Sieu est facilement praticable en poussette.

UK / The Saint-Sieu promenade is suitable for the strollers.

D / Die Promenade von Saint-Sieu ist für Kinderwagen geeignet

Découvrez les incontournables lancieutins au rythme des enfants !

UK / Discover the essential of Lancieux for the kids!

D / Entdecken Sie die Sehenswürdigkeiten von Lancieux im Rhythmus der Kinder!

0H30 — 2 km



Retrouvez le guide « Randos et balades sur la Côte d'Émeraude » en vente dans tous nos espaces d'accueil !

UK / Rando et balades guide in emerald cost on sale in our tourist information offices.

D / Rando et balades Leitfaden in Smaragdküste ist in unseren Touristeninformationen zum Verkauf erhältlich.

▶ L'ISLET

▶ PLAGE DE SAINT-SIEU

Découvrez les plus grandes marées d'Europe

/ Discover the biggest tides in Europe
/ Entdecken sie die größten gezeiten Europas

Jeudi 20 avril – Coef 102
Jeudi 6 juillet - Coef 93
Vendredi 04 août – Coef 104
Samedi 2 et 30 septembre – Coef 112
Dimanche 29 octobre - Coef 104

Horaires des marées disponibles gratuitement dans nos espaces d'accueil

UK / Thursday 20 April
Thursday 6 July
Friday 4 August
Saturday 2 and 30 September
Sunday 29 October
(Tide times available free of charge in our Tourist Office)

D / Donnerstag, 20. April
Donnerstag, 6. Juli
Freitag, 4. August
Samstag, 2. und 30. September
Sonntag, 29. Oktober
(Gezeitenzeiten kostenlos in unseren Empfangsbereichen erhältlich)

Sports et loisirs

SPORTS AND LEISURE / SPORT UND FREIZEIT

ÉQUITATION : TY HARAS
Rue des Bénédictins : 06 64 25 09 27 (en saison)

GAEA GOLF DE LANCIEUX
La Buglais – avenue des Ajoncs : 02 96 86 31 42 (toute l'année)

TENNIS MUNICIPAUX
Rue du Moulin : 02 96 86 22 98 (en saison) / 02 96 86 22 19
Stages et leçons (juillet/août) : 06 14 22 69 03

UK D
- Horse riding / Reiden: Ty Haras
Rue des Bénédictins: +33 (0)6 64 25 09 27 (during the season / in der Saison)
- GAEA Golf Lancieux: La Buglais – avenue des Ajoncs: +33 (0)2 96 86 31 42 (all year long / ganzjährig)
- Tennis: Rue du Moulin: +33 (0)2 96 86 22 98 (during the season / in der Saison) - +33 (0)2 96 86 22 19
(Courses and individual lessons (July-August) / Kurse und Unterricht (Juli/August): +33 (0)6 14 22 69 03

NAUTISME

NAUTICAL ACTIVITIES / WASSERSPORT

CLUB NAUTIQUE
17 rue de la plage : 02 96 86 31 50

CAT'ATTITUDE
Plage de Saint-Sieu : 06 09 35 14 40

ÉMERAUDE SENSATION PÊCHE
Plage de l'Islet : 06 40 65 31 02
Pêche sportive, accessible à tous dès 5 ans

UK D
- Nautical Club / Nautischer Club:
17 rue de la plage: +33 (0)2 96 86 31 50
- Cat'Attitude:
Plage de Saint-Sieu: +33 (0)6 09 35 14 40
- Émeraude Sensation Pêche:
Plage de l'Islet: +33 (0)6 40 65 31 02
Sport fishing, accessible to all from 5 years old / Sporthschen für alle ab 5 Jahren

Le coin des kids !

Children's corner / Kinderecke

ESPACE MULTI-SPORTS
Rue du stade : skate-park, tennis, pétanque et basket.

CAP VACANCES
Je fais le plein d'activités. Un nouveau programme chaque semaine de juillet à août.

ESPACE JEUX
Square d'Oreye

UK / Multi-sport area: rue du Stade; skate-park, tennis, pétanque and basketball. Cap Vacances: I stock up on activities. A new program every week July to August. Child Playground: Squarre d'Oreye:
Ask for our children's Guide to find all the activities, animations... every school holiday.

D / Multisportbereich: rue du stade: Skate-Park, Tennis, Boule und Basketball. Cap Vacances: Ich habe viele Aktivitäten. Jede Woche ein neues Programm Juli bis August. Spielbereich: Square d'Oreye
Fragen Sie nach unserem Kinderführer, um alle Aktivitäten, Animationen... zu finden in jeder Schulferien.

Demandez notre Guide enfants vous retrouverez toutes les activités, animations... à chaque vacances scolaires.

ZOOM SUR...

Le Tertre Corlieu Patchwork de la biodiversité !

Conservatoire du littoral

TRANSLATION
ÜBERSETZUNG

Acquis en 1998 par le Conservatoire du Littoral. Promontoire avancé au cœur de la baie de Lancieux, cet espace offre une vision périphérique sur le paysage alentour. Véritable mosaïque de milieux naturels des plus variés où végétations et faunes originales se côtoient.
Pas moins de 14 espèces d'orchidées ont été recensées sur le site.

JE DÉCOUVRE LA BIODIVERSITÉ AU BON MOMENT !
- La flore en mai, juin et début juillet.
- La faune à la fin de l'automne, en hiver et aux premiers signes du printemps.

Au cours de ma balade, si j'identifie une espèce, je la saisis sur l'Atlas participatif de la biodiversité. Pour ne pas déranger la faune et la flore, je ne dois pas être vu, ni entendu, ni senti.

UK / Acquired in 1998 by the Conservatoire du Littoral.
Advanced promontory in the heart of Lancieux Bay, this space offers a vision of the surrounding. A mosaic of varied natural environments where vegetations and faunas rub shoulders. 14 orchids species have been recorded on the site.

I discover biodiversity at the right time!
- Flora in May, June and early July.
- Wildlife in late fall, winter and early signs of spring.

In order not to disturb wildlife, I must not be seen, heard or felt.
During my walk if I identify a species, I enter it on the participatory biodiversity atlas.

D / 1998 vom Conservatoire du Littoral erworben.
Ein Vorgebirge im Herzen der Bucht von Lancieux, dieser Raum bietet einen Blick auf die umliegende Landschaft.
Ein Mosaik aus verschiedenen natürlichen Umgebungen, in denen originelle Vegetationen und Faunen zu finden sind.
14 Orchideenarten wurden an diesem Standort registriert.

Ich entdecke Biodiversität zur richtigen Zeit!
- Flora im Mai, Juni und Anfang Juli.
- Wildtiere im Spätherbst, im Winter und bei den ersten Frühlingszeichen.

Wenn ich eine Art identifiziere, trage ich sie in den partizipativen Atlas der Biodiversität.

L'Atlas de la BIODIVERSITÉ COMMUNAUTÉ DE COMMUNES CÔTE D'ÉMERAUDE

À NE PAS MANQUER

DON'T MISS / NICHT VERPASSEN

Le Top 3 de Lancieux

1 — LES RIVES DU FRÉMUR

(plan : B4 – C4&5)

À partir du pont du Frémur, découvrez l'estuaire du fleuve côtier "Le Frémur", et partez en balade à travers un espace sauvage et préservé où vous verrez différents oiseaux, plantes de pré salé, ainsi que le moulin à marée.

UK / From the Frémur bridge, discover the estuary of the coastal river "Le Frémur", and go for a walk through a wild and preserved area where you will see different birds, salt meadow plants, as well as the tide mill.

D / Von der Brücke über den Frémur aus können Sie einen Spaziergang durch ein wildes und geschütztes Gebiet unternehmen, in dem Sie verschiedene Vögel, Salzwiesenpflanzen sowie die Gezeitenmühle sehen können.

2 — LA PLAGE DE SAINT-SIEU

(plan : C2&3)

Elle a accueilli dès la fin du 19ème siècle les premières cabines de bains, lorsque les villas ont commencé à s'implanter sur la falaise proche. La promenade offre un beau point de vue sur l'île des Ébihens et le Cap Fréhel.

UK / From the end of the 19th century, it has hosted the first bathing cabins, when the villas began to be established on the nearby cliff. The promenade offers a beautiful view of the island of Ébihens and Cap Fréhel.

D / Sie beherbergte Ende des 19. Jahrhunderts die ersten Badekabinen, als sich die Villen auf der Klippe niederließen. Die Promenade bietet einen schönen Blick auf die Insel Ébihens und Cap Fréhel.

3 — LE MOULIN DE BUGLAIS

(plan : E2)

Utilisé jusqu'en 1947, il est un des vestiges du passé de la commune. Aujourd'hui restauré, le mécanisme intérieur a été remis en marche et complété en 1990.

UK / Used until 1947, it is one of the vestiges of the town's past. Today restored, the interior mechanism has been completed in 1990.

D / Es wurde bis 1947 genutzt und ist eines der Überbleibsel aus der Vergangenheit der Gemeinde. Heute restauriert, wurde der Innenmechanismus 1990 wieder in Betrieb genommen.

Envie d'en savoir plus ?

D'avril à novembre, ne ratez pas les **visites accompagnées et contées** de Lancieux !

1/ LANCIEUX & SON HISTOIRE
2/ LANCIEUX & SES LÉGENDES
3/ LE TERTRE CORLIEU
4/ VISITE NOCTURNE
5/ VISITE ENFANT

NOUVEAUTÉ : DEUX VISITES THÉÂTRALISÉES !

Programme disponible dans nos espaces d'accueil.
Réservation dans nos espaces d'accueil ou sur la billetterie en ligne billetterie.dinardemeraudetourisme.com

UK / From April to November, don't miss the guided tour; only in French.

D / Von April bis November, Verpassen Sie nicht die Führungen von Lancieux, nur auf Französisch

CHASSE AUX TRÉSORS DIGITALE : LE GÉOCACHING !

Munissez-vous de votre smartphone et téléchargez l'application Trésors de Haute-Bretagne (gratuit).

Partez à la recherche des indices et découvrez le trésor des korrigans en famille ou entre amis !

NOTRE PARCOURS : LE RIVAGE DE LANCIEUX

UK / Digital treasure hunt: Le Géocaching!
Get your smartphone and download Trésors de Haute-Bretagne app (free).
Go in search of clues and discover korrigans treasure with family or friends!
One tour: Le rivage de Lancieux.

D / Digitale schatzsuche: Le Geocaching!
Holen Sie sich Ihr Smartphone und laden Sie die App "Trésors de Haute Bretagne" herunter (kostenlos). Suchen Sie nach Hinweisen und entdecken Sie korrigans Schatz mit Familie oder Freunden!
Ein Tour: Le Rivage de Lancieux

Légende

/ LEGEND / LEGENDE

Sports et Loisirs / SPORTS AND LEISURE / SPORT UND FREIZEIT
- Activités nautiques
- Catamaran
- Char à voile
- Centre équestre
- Clubs de plage
- Dériveur
- École de natation
- Golf
- Kayak
- Kite-surf
- Mini-golf
- Paddle
- Pêche
- Planche à voile
- Tennis

Accès / ACCESS / ZUGANG
- Accessible uniquement par GR®34
- Breizhgo
- Racks à vélo

Utile / USEFUL / NÜTZLICH
- Accès handicapés*
- Animaux non acceptés
- Poste de secours
- Bar
- Fauteuil Hippocampe
- Parking
- Restaurant

*Informations déclaratives du propriétaire, non vérifiées par un professionnel agréé.
Declarative information from the owner, not verified by a certified professional.
Angaben des Eigentümers, nicht von autorisiertem Fachpersonal überprüft.

Nos plages

OUR BEACHES/ UNSERE STRÄNDE

Lancieux : animaux interdits du 1er mai au 30 septembre sur toutes les plages de la commune sauf La Roche-Morin et la deuxième moitié du Rieul

UK / animals prohibited from May 1 to September 30 on all beaches except La Roche-Morin and the second half of Le Rieul

D / Tiere vom 1. Mai bis zum 30. September an allen Stränden außer La Roche-Morin und der zweiten Hälfte des Rieul verboten

Plage Saint-Sieu

POSTE DE SURVEILLANCE (JUILLET/AOÛT)
UK / Monitoring (July/August)
D / Überwachung (Juli/August)

ACTIVITÉS
À PROXIMITÉ
ACCÈS
BREIZHGO : (500m) Église / Office de Tourisme

Plage de la Roche Morin
Plage de la Cerisaie
Plage du Rocher
Plage du Rieul
ACCÈS

Plage de l'Islet
ACCÈS

Plage de la Buglais
ACCÈS — ACCÈS PAR GR®34

Plage des Briantais
ACCÈS

Je ne pêche pas trop petit !

I'M NOT FISHING TOO SMALL! / ICH FISCHE NICHT ZU KLEIN!

Palourde	Coque	Moule	Ormeau	Coquille Saint-Jacques
4 cm (150 max.)	2,7 cm (300 max.)	4 cm (300 max.)	9 cm (20 max), autorisée du 01/09 au 14/06, à pied uniquement	11 cm (30 max.), autorisée du 01/10 au 14/05
Clam / Muschel	Shell / Schale	Mussels / Miesmuschel	Abalone, only by foot / nur zu Fuß.	Scallop / Jakobsmuschel

0 1 2 3 4 5 6 7 8 9 10 11 12 13 14 15 16 17 18

NUMÉROS D'URGENCES

EMERGENCY NUMBERS/ NOTÄLLNUMMERN

UK / THE INTERNATIONAL CODE OF FRANCE IS: 33
D / DER INTERNATIONALE CODE VON FRANKREICH IST: 33

▶ **C.A.P.S**
(Centre d'accueil et de premiers soins) :
1 rue Henri Dunant – 35800 DINARD
02 99 16 88 90
/ Reception and first aid center
/ Empfangsund Erste-Hilfe-Zentrum

▶ **CENTRE ANTI-POISON (RENNES)**
02 99 59 22 22
/ Poison control center
/ Gift kontrollzentrum

▶ **CENTRE DE SOIN FAUNE SAUVAGE**
02 96 91 91 40
/ Wildlife care Center
/ Zentrum für die Pflege von Wildtieren

▶ **CROSS CORSEN**
(TÉL URGENCES EN MER : 196)
02 98 89 31 31

▶ **DÉCHETTERIE (SIRDOM)**
02 99 46 20 78

▶ **EDF**
09 69 32 15 15
09 72 67 50 35 (dépannage)
/ troubleshooting / Fehlerbehebung

▶ **GDF**
09 69 39 99 93
0800 47 33 33 (urgences gaz)
/ gas emergencies / Gasnotfäll

▶ **GENDARMERIE**
58 rue de Dinan 35730 PLEURTUIT
02 99 88 41 42

▶ **HÔPITAL SAINT-MALO**
1 rue de la Marne – 35400 SAINT-MALO
02 99 21 21 21
/ Hospital / Krankenhaus

▶ **NUMÉRO D'URGENCE EUROPÉEN :**
112
/ European emergency number
/ Europäische Notrufnummer

▶ **PHARMACIE DE GARDE :**
32 37 (0,35 TTC/mn)
/ on-call pharmacy
/ Bereitschaftsapotheke

▶ **POLICE SECOURS :**
17
/ Police emergency / Polizei

▶ **POMPIERS :**
18 ou 112 mobile
/ Firemen / Feuerwehr

▶ **SAMU 35**
15 ou 02 99 59 16 16

▶ **SERVICE DES EAUX SAUR**
02 22 06 45 00
02 22 06 45 09 (urgences/ dépannage)
/ water department - emergency - troubleshooting
/ Wasserant - Nottäle - Fehlerbehebung

▶ **SOS MÉDECINS**
36 24 (0,15 € TTC/mn)
08 26 46 35 35 (or local)
/ emergency doctor / Notarzt

▶ **VÉTÉRINAIRE D'URGENCE**
3115
/ on-call veterinarian / Bereitschaftstierarzt

NUMÉROS UTILES

USEFUL NUMBERS / NÜTZLICHE NUMMERN

▶ **DÉCHETTERIE (SIRDOM)**
02 99 46 20 78
waste disposal site

▶ **DISTRIBUTEUR AUTOMATIQUE DE BILLETS**
La Poste – 3 rue de la Mairie
Bank – ATM / Geldautomat

▶ **BUREAU DU PORT**
06 29 48 59 72
Port Office / Hafenbüro

▶ **LA POSTE**
3 rue de la Mairie – 36 31
Post Office / die Post

▶ **MAIRIE**
1 rue de la Mairie 02 96 86 22 19
City hall / Rathaus

▶ **MÉDECIN**
10 rue de la Mairie.
Dr Benedetti : 02 96 86 24 35
Doctor / Arzt

▶ **BIBLIOTHÈQUE**
2 rue de la Mairie : 02 96 86 23 06
Library / Bibliothek

▶ **PHARMACIE**
2 rue Nationale – 02 96 86 21 46
Pharmacy / Apotheke

▶ **POLICE MUNICIPALE / OBJETS TROUVÉS**
02 96 86 22 19
Lost and found / Fundbüro

▶ **TRANSPORT BREIZHGO BUS ET TRANSPORT À LA DEMANDE**
02 99 300 300
Bus

▶ **LES TAXIS & VTC**
- TAXI SAINT-BRIAC : 06 08 96 96 62
- RIVE GAUCHE TAXI : 06 86 91 68 95
- BIP BIP TAXIS : 06 07 03 69 01
- TAXI DINARDAIS : 06 03 47 84 66
- MY VTC ST MALO : 06 65 70 04 66
- MON CHAUFFEUR SILVERBLUE : 06 83 09 06 90
- VTC CÔTE D'ÉMERAUDE : 06 14 28 02 14
- DS LUXURY DRIVER : 06 42 52 03 12
- VTC CONCIERGERIE BRETAGNE PREMIUM : 06 67 95 71 75

WIFI

▶ Bureau Information Tourisme – Square Jean Conan
▶ Mairie – 1 rue de la Mairie
▶ Camping des Mielles – 3 rue Jules Jeunet
▶ Salle Eugène Coualan – Rue Julien Renault

MARCHÉS

MARKETS / MÄRKTE

▶ Toute l'année, le mardi matin, devant l'Office de Tourisme et étendu jusqu'à l'église en juillet et août.

UK / All year round, on Tuesday morning in front of the Tourist Office

D / Das ganze Jahr, Dienstagmorgen vor dem Tourismusbüro, und bis zur Kirche im Juli und August.

Au cours de votre balade, vous pourrez déposer vos déchets dans l'ensemble des éco-points disponibles sur l'ensemble de la commune

UK / During your walk, you can deposit your waste in all the eco-points available on the whole town.

D / Während Ihres Spaziergangs können Sie Ihren Abfall an den Öko-Punkten entsorgen, die in der gesamten Gemeinde verteilt sind.

BUREAU INFORMATION TOURISME

Square Jean Conan – 22770 – LANCIEUX
info@dinardemeraudetourisme.com
dinardemeraudetourisme.com
0 821 235 500 Service 0,12 € / min + prix appel

Ouverture

Opening hours - Öffnungszeiten

▶ Janvier – Février – Mars – Octobre – Novembre – Décembre
Hors vacances scolaires : mardi, mercredi, vendredi, samedi : 9h30 - 12h30 / 14h - 18h.

UK / January-February-March-October-November-December:
Except school holidays: Tuesday, Wednesday, Friday, Saturday: 9:30 - 12:30 am / 2-6 pm

D / Januar-Februar-März-Oktober-November-Dezember.
Außerhalb der Schulferien: Dienstag, Mittwoch, Freitag, Samstag: 9:30 - 12:30 Uhr / 14.00 - 18.00 Uhr

▶ Avril à juin + septembre + vacances scolaires :
Du lundi au samedi : 9 h 30 - 12 h 30 / 14 h - 18 h
Jours fériés : 9h30 - 13h30
Jeudi 18 mai et dimanche 21 mai : 10h - 13h / 15h - 18h

UK / April to June + September + school holidays:
Monday to Saturday: 9:30 – 12:30 am / 2-6 pm.
Public holidays: 9:30 - 1:30 pm
Thursday 18th May and Sunday 21th May: 10-1pm / 3-6pm

D / April bis Juni + September + Schulferien:
Montag bis Samstag: 9.30 - 12.30 Uhr / 14.00 - 18.00 Uhr.
Feiertage: 9.30 - 13.30 Uhr
Donnerstag, 18. Mai und Sonntag, 21. Mai: 10.00 – 13.00 Uhr / 15.00 – 18.00 Uhr

▶ Juillet / Août :
Du lundi au samedi : 9 h 30 - 12 h 30 / 14 h - 18 h
Dimanche et jours fériés : 10h - 13h / 15h - 18h

UK / July - August:
Monday to Saturday: 9:30 - 12:30 am / 2-6 pm.
Sundays & Public holidays: 10-1 pm / 3-6 pm

D / Juli - August:
Montag bis Samstag: 9.30 - 12.30 Uhr / 14.00 - 18.00 Uhr, Sonntage & Feiertage: 10:00 - 13:00 Uhr / 15:00 - 18:00 Uhr

Fermé / closed / geschlossen : 01/01 - 01/05 - 01/11 - 11/11 - 25/12