



Trésors de Haute Bretagne

Chasse aux trésors en Ille-et-Vilaine !

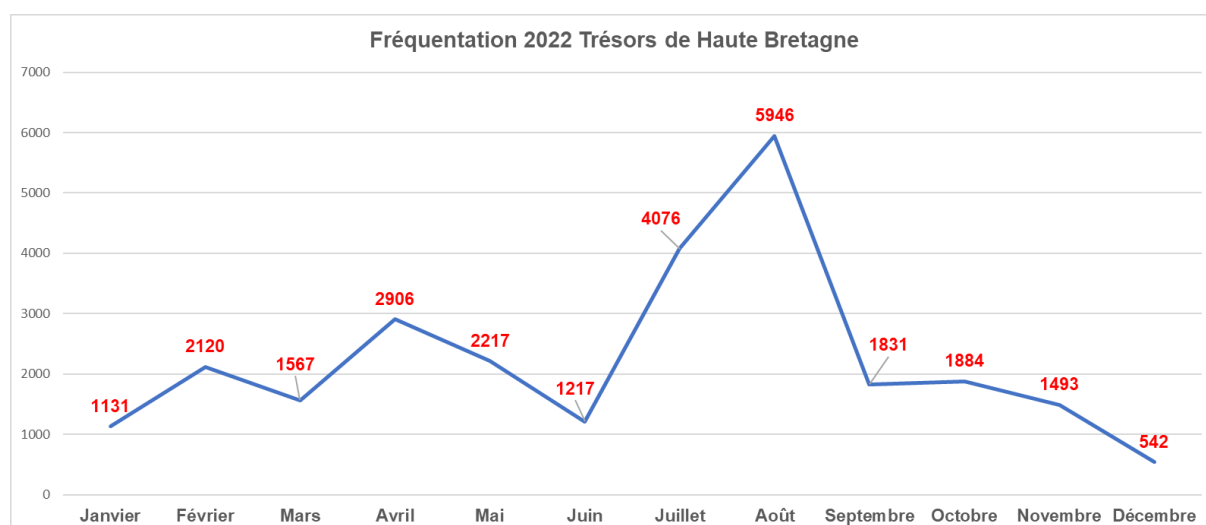
BILAN 2022

En 2022, le dispositif Trésors de Haute Bretagne compte **143 parcours actifs**. **8 nouveaux circuits** ont été créés depuis le début de l'année de l'année. **2 parcours** ont été désactivés. Il s'agit du trésor de Décathlon Village et de Dol la Mystérieuse.

L'année 2022 se caractérise par :

- **Le lancement d'une nouvelle saison « les signes du temps »** fin juin 2022 (une nouvelle quête, un nouveau personnage et sa thématique associée + 2 nouveaux badges)
- **Un été marqué par une sécheresse et des vagues de chaleurs inédites** qui ont eu pour conséquences :
 - **La neutralisation à 2 reprises** d'une partie de nos caches à la suite d'arrêtés préfectoraux interdisant la circulation des publics en raison de forts risques d'incendie.
 - **Une limitation de la fréquentation des parcours** aux heures chaudes de la journée
- **Une arrière-saison très clémente**, propice aux sorties en extérieur
- **La Route du Rhum** pendant les vacances de la Toussaint qui a boosté la fréquentation.

Le bilan de l'année reste satisfaisant avec une hausse de 5 % du nombre de découvertes*. Celui-ci s'élève à 26 930 découvertes en 2022 contre 25 691 en 2021.



On constate un léger pic de fréquentation en février (congés d'hiver), puis un second en Avril (congés de printemps) et une 3^{ème} en juillet-Août (congés d'été), périodes plus naturellement propices à la pratique du géocaching.

Globalement, le mois de juin une période de moindre fréquentation des caches dans l'ensemble des territoires du département.

En 2022, on note de manière générale un fléchissement de la pratique du géocaching au 4^{ème} trimestre.

46 000 équipes (*une ou plusieurs personnes*) ont utilisé l'application au 31 décembre 2022 parmi lesquelles on compte près de 35 000 comptes actifs.

L'application Trésors de Haute Bretagne a été téléchargée 14 200 fois en 2022 (+ 15 % par rapport à 2021).

Plus de 25 000 exemplaires du Flyer-carte géocaching ont été distribués en 2022.

Près de 4 000 fans sur la page FB des Trésors de Haute Bretagne.

SAISON 2022 « Les signes du temps »

Le bilan de la saison est très positif avec 1 819 découvertes* sur l'ensemble des nouveaux parcours, soit **+ 23 %** par rapport à la saison précédente « le voyage initiatique de Cromatik » qui a totalisé 1477 découvertes en 2021.



Une nouvelle thématique
« le retour à la nature ».

Un nouveau korrigan
Epidanl'bec

Un nouveau badge

De nouvelles récompenses virtuelles



3 parcours de la nouvelle saison figurent dans le top 15 de l'année. Il n'y en avait qu'un seul en 2021.

1. Servon, la nature sur un plateau – 472 découvertes
2. Epidanl'bec à l'étang de Boulet – 342 découvertes
3. Pomme de Reinette et pomme d'Api – 340 découvertes

TOP 30 DES PARCOURS DE L'ANNÉE

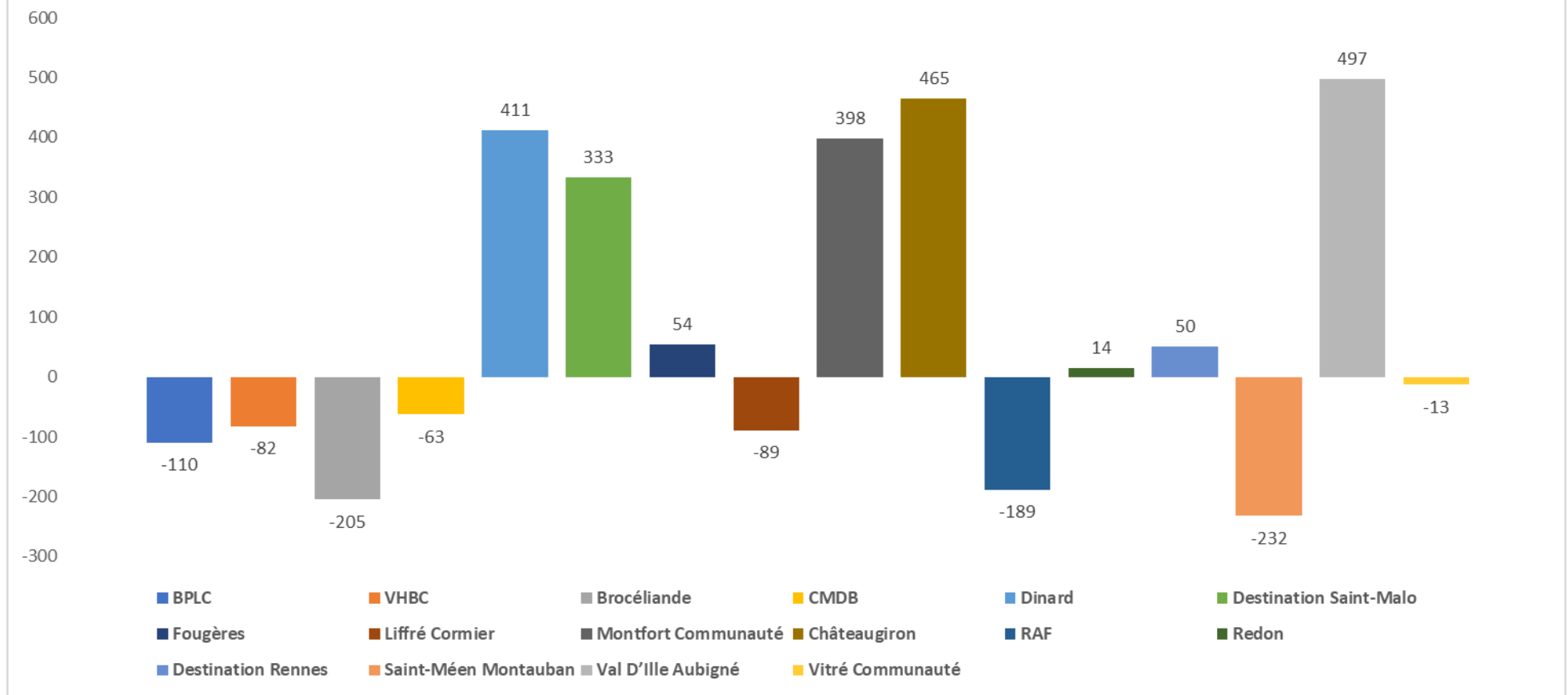
Parcours	Thématique	Commune	Découvertes
Saint Malo Gourmand	Gastronomie	Saint-Malo	624
A la découverte de la cité corsaire	Mer	Saint-Malo	539
Dinard, So Chic	Urbain	Dinard	489
Trémelin en Brocéliande	Légendes	Lac de Trémelin - Iffendic	487
Servon, la nature sur un plateau	Retour à la nature	Servon-sur-Vilaine	472
Voyage autour du monde à Rennes	Urbain	Rennes	416
Coquillages et crustacés	Gastronomie	Cancale	381
Chante pie et les chemins de traverse	Urbain	Chantepie	379
Les secrets de la gargouille	Mer	Cancale	369
En cavale à Cancaval	Ecologie	Pleurtuit	362
Autour du château	Histoire	Châteaugiron	359
Tout feu, tout flamme	Art et savoir-faire	La Richardais	348
Essé - La roche aux fées	Mégalithes	Essé	346
Epidanl'bec à l'Etang de Boulet	Retour à la nature	Feins	342
Pomme de Reinette et Pomme d'Api	Retour à la nature	Saint-Gonlay	340
Autour du Décollé	Mer	Saint-Lunaire	330
Qui va piano, va sano	Sport	Saint-Malo	329
Dans les landes de la chambre au loup	Légendes	Iffendic	326
Geocaching Saint-Lunaire, côté terre	Mer	Saint-Lunaire	314
La mine d'Art	Art et savoir-faire	Châteaubourg	304
Dol-de-Bretagne, quelle histoire !	Urbain	Dol-de-Bretagne	303
Les arts au château	Point de vue	Piré-Chancé	299
Le labyrinthe des ruettes	Mer	Saint-Suliac	298
La Courbe	Rivières et canaux	Bourg-des-Comptes	296
Le Grouin dans les buissons	Mer		287
Saint-Malo - Tour Solidor de Saint Servan	Mer	Saint-Malo	287
La perle de Cancale	Mer	Cancale	286
Leçon de choses au domaine de Careil	Ecologie	Iffendic	280
Sur la route des saveurs	Gastronomie	Cherrueix	275
Lampouy, les alignements mégalithiques	Mégalithes	Médréac	260

NB : **en rouge**, les parcours de la saison 2022 – **en vert** les parcours récents (2022 et 2021)

A noter : les bonnes performances des parcours récents qui figurent parmi les plus fréquentés de l'année **#fidélisation**

* : une découverte = découverte d'un trésor (cache) validée par un compte utilisateur, à savoir une ou plusieurs personnes. Une équipe peut être composée d'une ou plusieurs personnes.

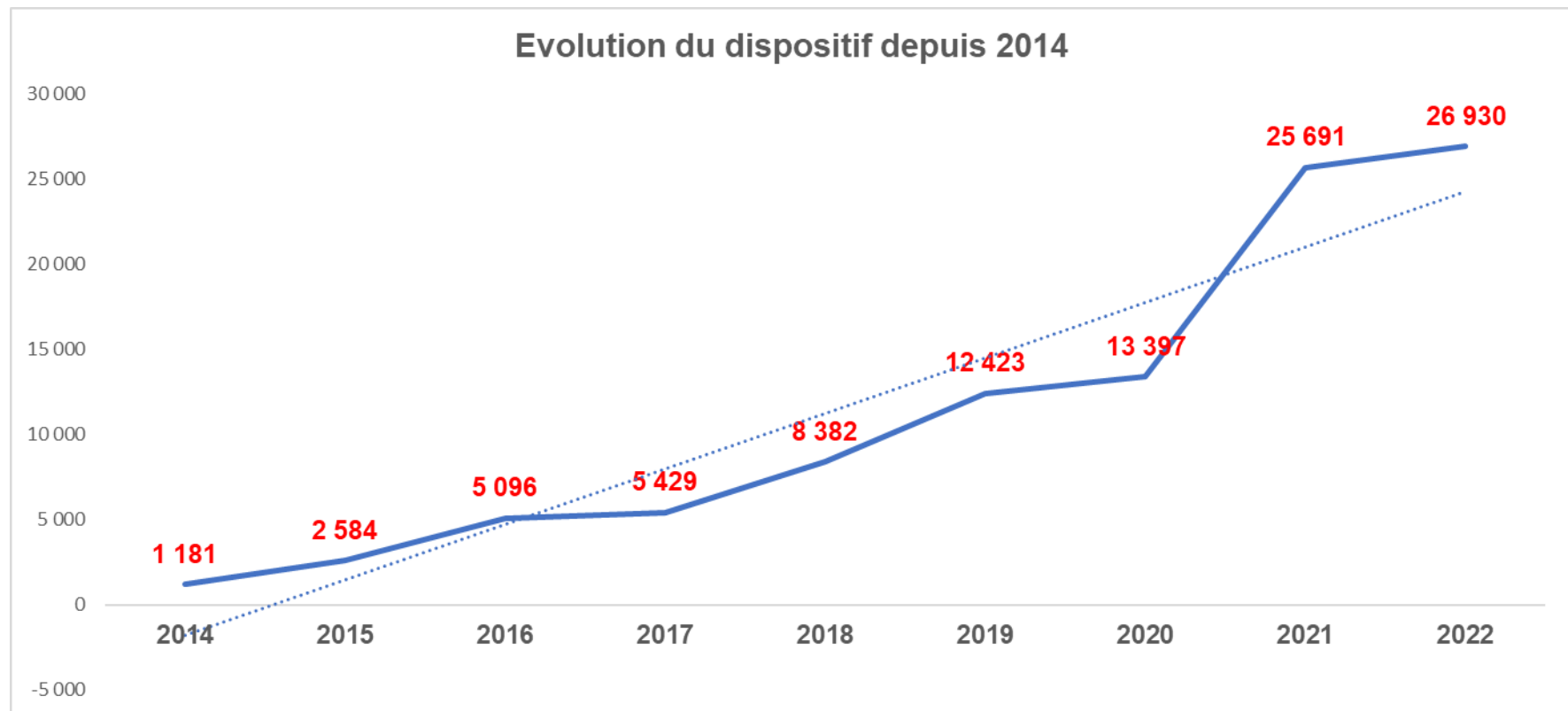
Bilan de la Fréquentation globale par territoire en 2022



8 territoires affichent un recul de la fréquentation, notamment Paimpont-Brocéliande, Roche aux Fées communauté et Saint-Méen Montauban (baisse du nombre de découvertes supérieur à 100).

5 territoires affichent une nette hausse de leur fréquentation. C'est le cas notamment de Destination Saint-Malo et Dinard Côte d'Emeraude Tourisme.

A noter la très bonne performance du territoire de Val d'Ille Aubigné qui affiche une très nette progression de la pratique du géocaching (nouveau parcours saison 2022).



Il s'agit de l'évolution du nombre de découvertes depuis le lancement de l'application en 2014. Progression régulière entre 2014 et 2020 (V1 de l'application mobile), nette progression à partir de 2021 (V2 de l'application + fin Covid et Post-Covid).